




Mapa II. vojenského mapování (1807-1869) - k.ú. Rajhrad


Legenda

 Hranice k.ú. Rajhrad


Typ

 Zastavěné plochy


 Cestní síť


 Lesní plochy

 Ostatní plochy

 Pastviny

 Vinice

 Vodní plochy

 Zahrady

0 0,25 0,5 1 1,5 2 Km

