




Mapa Stabilního katastru (1825) - k.ú. Rajhrad

Legenda


 Hranice k.ú. Rajhrad


TYP

 Cesty


 Silnice


TYP

 Cestní síť


 Lesní plochy

 Louky

 Zamokřené plochy


 Orná půda


 Ostatní plochy

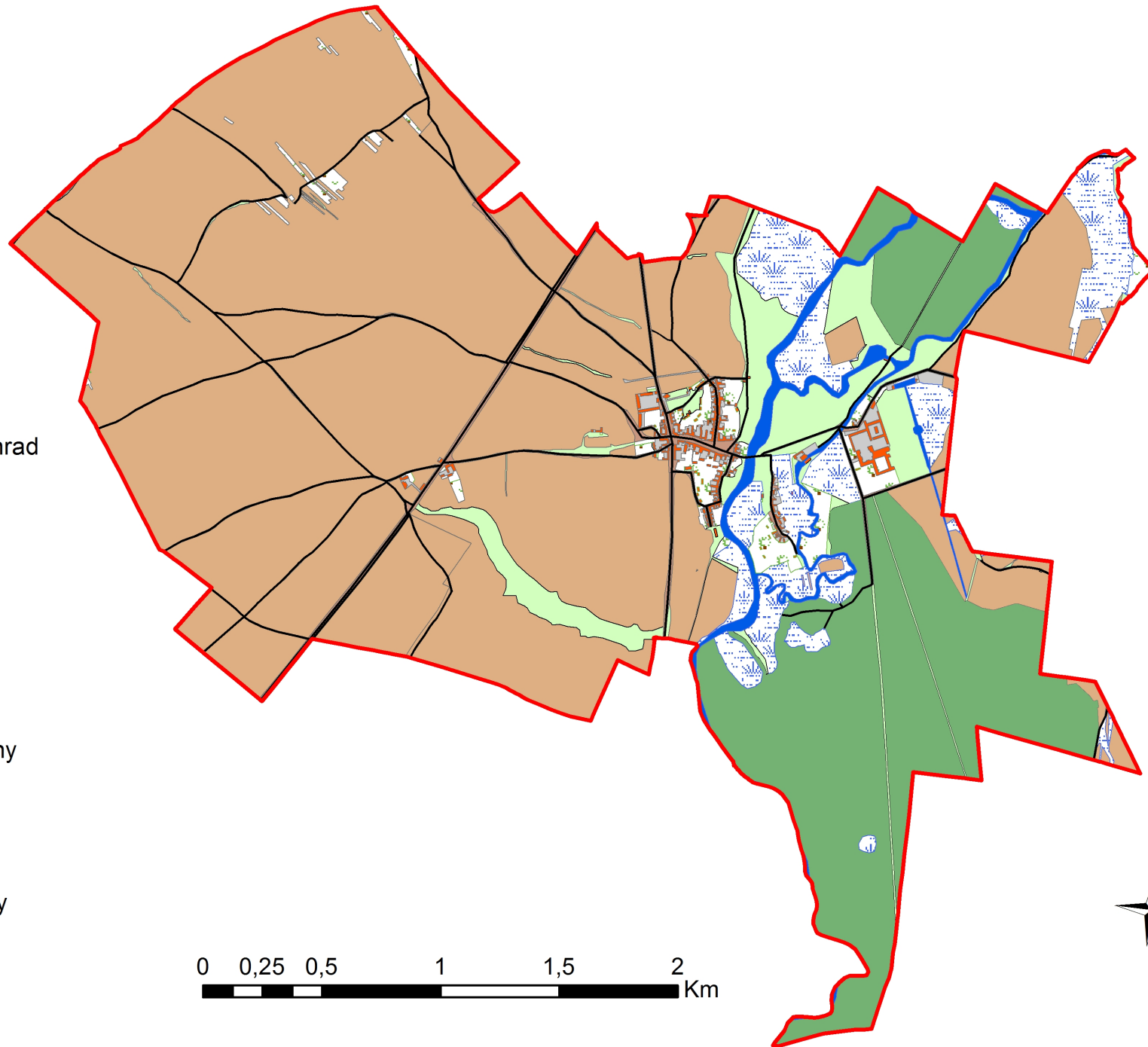
 Pastviny

 Zastavěné plochy

 Vinice

 Vodní plochy

 Zahrady



0 0,25 0,5 1 1,5 2 Km

